



Harmonie der Kontraste

Deutschlands größte Insel begeistert mit Vielfalt

1 Sassnitz am Rande des Nationalparks Jasmund ist der Inbegriff einer nordischen Hafenstadt. Die Luft schmeckt nach Salz und Wald. Waghalsige Serpentinien führen hinunter zum Fischereihafen, wo die größte Kutterflotte Rügens vor Anker liegt - ein kunterbuntes Mosaik aus Booten, Fähnchen, Fischkisten und frechen Möwen. Südlich von Neu-Mukran verblüffen die Feuersteinfelder - ein versteinertes Meer mitten im Wald. Am 13 Kilometer langen Traumstrand Schmale Heide erstreckt sich eine gigantische-Ferienanlage aus dem Dritten Reich. Heute beherbergt sie Museen und Ausstellungen. Zu den anmutigsten Landschaften Rügens zählen die Buchenwälder der Granitz, die bis an die Ostseebäder Binz und Sellin heranreichen. Deren lupenreine Bäderarchitektur beeindruckt seit Generationen unzählige Badelustige. Das Ostseebad Göhren und das kleinere Baabe stehen

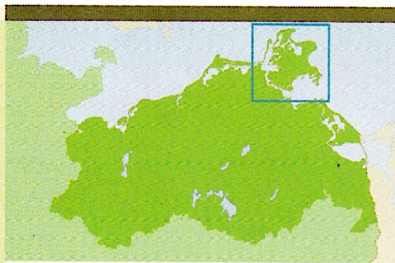


Verlockender Piratenschatz: Auf Rügen folgen die Freibeuter der Pedale den Spuren von Störtebeker.

dem in nichts nach. Die Schmalspurbahn »Rasender Roland« verbindet im Zuckeltempo alle Badeorte und Sehenswürdigkeiten.

2 Im reizvollen Kontrast zu den mondänen Promenaden und Seebrücken steht die urwüchsige Halbinsel Mönchgut. Buchten und Landzungen, Ginster- und Holunderheiden und zwischen Hügeln versteckte Dörfer geben dem Biosphärenreservat Südost-Rügen ein unverwechselbares Gesicht. In dieser romantischen Landschaft ließ sich Fürst Malte das blütenweiße Residenzstädtchen Putbus bauen. Im sanft gewellten Süden der Insel geht es beschaulich zu. Kleine Dörfer mit stattlichen Gutshäusern schlummern im Korn. In Altefähr bietet sich ein atemberaubendes Panorama auf die mittelalterliche Skyline von Stralsund.

3 Der Rügendamm verbindet die Insel mit dem Festland und verführt zu einem Abstecher in die geschichtsträchtige Hansestadt. Ihre himmelstürmenden Backsteinkathedralen versetzen die staunenden Besucher in Ehrfurcht. Wie niedlich und erdverbunden wirken dagegen die urigen Fischerdörfer an Rügens Westküste. Wälder, Wiesen und Felder durchweben die ursprüngliche



1 Nebenroute 1: Länge 30 km, Putbus - Wittower Fähre

Kartempfehlung:
bike-line Radkarte Rügen Stralsund Hiddensee ISBN 978-3-85000-207-3; ADFC Regionalkarte Rügen Fischland Darß ISBN 978-3-87073-278-3; Die Wander- und Radwanderkarte Rügen mit Hiddensee ISBN 3-928397-06-0; Fahrradkarte Rügen & Hiddensee ISBN 978-3-929993-99-8; Rad- und Wanderkarte Rügen ISBN 978-3-932115-26-4

Regionen und Ansprechpartner für Infos und Buchungen:
Rügen

Einträge siehe ab Seite 98



Sassnitz

ca. 57 km ▶

Sellin

ca. 68 km ▶

Altefähr

ca. 40 km ▶

1 Bäderarchitektur in Sassnitz, Binz, Sellin, Baabe und Göhren | Sassnitz Fischereihafen, Museum für Unterwasserarchäologie, Hafenumuseum | Mukran Fährhafen, Feuersteinfelder | Prora KulturKunstStadt mit Museen und Galerien | Binz Kurhaus, Promenade | Sellin Seebrücke | Abstecher Granitz Jagdschloss

2 Thiessow Lotsenturm | Middelhagen Schulmuseum | Lauterbach Badehaus Goor | Putbus klassizistisches Ensemble, Theater, Schlosspark | Garz Ernst-Moritz-Arndt-Museum | Groß Schoritz Geburtshaus von E. M. Arndt | Grahlf Gutshaus | Abstecher hist. Altstadt Stralsund | Nebenroute Bergen E. M.-Arndt-Turm, Klosterhof

3 Bessin Kapelle | Gurvitz Kranich-Rastplatz | Rambin Kloster, historischer Ortskern | Ralow Insel Liebitz (Vogelbrutgebiet) | Insel Ummanz Vogelparadies, Ausstellung Nationalpark Vorpommersche Boddenlandschaft | Gingst historische Handwerkerstuben, Rügen-Park

Region am Kubitzer Bodden. Auf dieser Etappe sind Sie zu Gast im Königreich der Vögel. Viele Wasser- und Watvogelarten genießen im Schutz des Nationalparks Vorpommersche Boddenlandschaft ein ungestörtes Dasein. Mit lautem Trompeten kündigen sich im Frühjahr und Herbst riesige Kranich-Schwärme an. Zu den Lieblingsplätzen der Glücksvögel gehören die flachen Gewässer vor Gurvitz und die fast menschenleere Insel Ummanz. Im Anger-




Göttlicher Beistand: Im Kirchlein von Vitt baten die Fischer des Dorfes um reichen Fang und ruhige See.

dorf Gingst werden die Radler von einer entzückenden Kirche begrüßt.

4 Von Schaprode setzen die Fähren zur autofreien Insel Hiddensee über. Und so herrscht hier vor allem im Sommer Hochbetrieb. Auch zur nördlichsten Halbinsel Wittow reist das Fahrrad übers Wasser. Während der Überfahrt genießt man den Blick zum Sandhaken Bug, einem weiteren Vogelparadies. Am wildromantischen Kap Arkona trotzen zwei Leuchttürme Wind und Wetter. Der kleinere entstand nach Plänen von Karl Friedrich Schinkel. Von der Aussichtsplattform bietet sich ein grandioser Rundblick über die Nordspitze Rügens. Und ganz in der Nähe schmiegte sich das idyllische und denkmalgeschützte Fischerdörfchen Vitt mit seinen reetgedeckten Häusern in eine kleine Bucht.

5 Der schmale Sandwall Schaabe verbindet Wittow mit der Halbinsel Jasmund. Sein kilometerlanger Sandstrand gehört zu Rügens schönsten. Krönender Höhepunkt der



Wetterfeste Windlichter: Die Nächte am Kap Arkona sind nicht immer so still und klar.

Reise ist der Nationalpark Jasmund mit seinen weltberühmten Kreidefelsen. Eingebettet in die samtgrünen Buchenwälder der Stubnitz erheben sich die schneeweißen Riesen über dem türkisblauen Meer. Caspar David Friedrich war davon so hingerissen, dass er sie gleich mehrfach malte und damit weltberühmt machte. Wer über die Treppen hinunter zum schmalen Steinstrand klettert, kann die majestätischen Felsen in ihrer ganzen Pracht und Größe bestaunen. Weit über 118 Meter hohen Königsstuhls schlummern der sagenumwobene Herthasee und der Wall der slawischen Herthaburg.

► www.auf-nach-mv.de/radwandern



Romantische Trauminsel: Rügen vereint alle Sehnsüchte nach Urlaub und Meer. Die Strandvillen im Stil der Bäderarchitektur und die Kreidefelsen im Nationalpark Jasmund sind fast zu schön, um wahr zu sein.

Gingst

ca. 75 km

Juliusruh

ca. 35 km

4 Schaprode Fähre nach Hiddensee | Dranske Museum | Kap Arkona nördlichster Punkt des Landes, zwei Leuchttürme | Vitt denkmalgeschütztes Fischerdorf | Nobbin Großsteingrab | Altenkirchen Backsteinkirche mit slawischem Svantevitstein | Juliusruh Schaabe (schönster Strand Rügens)

5 Glowe Hafen | Spyker Schloss | Bobbin Feldsteinkirche, Gutshaus, Aussichtspunkt »Tempelberg« | Neddeseitz Gutshaus | Lohme Hafen, riesiger Findling | Nationalpark Jasmund weltberühmte Kreidefelsen, Nationalpark-Zentrum am Königsstuhl, Buchenwälder der Stubnitz, Herthasee und Burgwall


Viel Platz für Robinson

Deutschlands größte Insel und ihre kleine Schwester

Wind und Meer, Sonne und Eis, die Natur und nicht zuletzt der Mensch haben mit Rügen ein wunderbares Meisterwerk geschaffen. Deutschlands größte Insel zog schon vor über 100 Jahren Sommergäste an. Vornehme Badeorte und verträumte Fischerdörfer, schroffe Küsten und sanfte Strände, schnurgerade Alleen und urige Buchenwälder - Rügen gehört vor allem wegen seiner Vielfalt und Einzigartigkeit zu den beliebtesten Ferienzielen in Deutschland. Ein Paradies für Menschen und Tiere ist auch die schmale Insel Hiddensee. Um ihre Ruhe nicht zu stören, rollen nur Fahrräder und Pferdekutschen über die Wege.

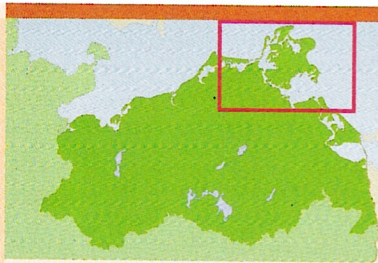
1 Blütenweiße Bäderarchitektur, tiefblaues Meer, samtgrüne Buchenwälder - nicht umsonst gehört Binz zu den bekanntesten Seebädern an der Ostsee. Abseits der mondänen Promenade offenbart sich eine zauberhafte Landschaft. Zwischen den eiszeitlichen Hügeln der Granitz funkelt der Schmachter See. An seinen sumpfigen, dicht mit Schilf bewachsenen Ufern brüten See- und Fischadler, Graugänse und Rohrdomeln. In der Nähe liegen urige Dörfer

wie Zirkow mit dem Museumshof oder Nistelitz mit nur zehn Häuschen und einem atemberaubenden Blick bis zur Kreideküste. Nur ein Katzensprung ist es bis zum Jagdschloss Granitz auf dem Tempelberg. Sein weithin sichtbarer Aussichtsturm würde Ranzow alle Ehre machen. Wer die Kilometer in den Waden spürt, kann sich vom Rasenden Roland helfen lassen. Die nostalgische Schmalspurbahn zuckelt von Binz nach Putbus und nimmt auch Fahrräder mit.



Weißer Riese: Der Leuchtturm auf dem Dornbusch überragt »das süße Länneken« Hiddensee.

2 Die Halbinsel Mönchgut gehört zu den ursprünglichsten Landschaften auf Rügen. Als Biosphärenreservat steht sie unter dem Schutz der UNESCO. Zwischen feinen Sand-



weitere Routenempfehlungen:
Infobestellung siehe Postkarten

Kartenempfehlung:
bike-line Radkarte Rügen, Stralsund Hiddensee ISBN 978-3-85000-207-3;
ADFC Regionalkarte Rügen, Fischland, Darß ISBN 978-3-87073-278-3; Die Wander- und Radwanderkarte Rügen mit Hiddensee ISBN 3-928397-06-0; Fahrradkarte Rügen & Hiddensee ISBN 978-3-929993-99-8; Rad- und Wanderkarte Rügen ISBN 978-3-932115-26-4

Adressen für Infos und Buchungen:
siehe Umschlagklappe

Einträge siehe ab Seite 98



Rund um die Granitz ca. 18 km

1 Binz reizvolle Bäderarchitektur, Seebücke, Kurhaus, Promenaden, Park der Sinne, Museum, Galerie »Jahreszeiten«, zauberhaftes Jagdschloss Granitz | Schmachter See | Nistelitz Radler-Rast, Töpferei, Imkerei, Gärtnerei | Zirkow hist. Ortskern mit denkmalgeschützten reetgedeckten Fachwerkhäusern, Museumshof

Halbinsel Mönchgut ca. 17 km

2 Baabe Ostseebad, Mönchguter Fischermuseum | Middelhagen Schulmuseum, Mönchgut-Keramik | Göhren Ostseebad mit Seebücke, bronzezeitliches Hügelgrab neben der Kirche, mehrere Museen, u.a. Bernstein-Museum, »Buskam« - der größte Findling Deutschlands

Von 0 auf 150 auf der Halbinsel Jasmund ca. 44 km

3 Lietzow Schloss, Fundort Tausender bearbeiteter Feuersteine | Neu Mukran 40 ha große Feuersteinfelder | Dwasieden Schlossruine | Sassnitz Erholungsort, Hafen | Ranzow Schloss | Lohme verträumter Seglerhafen | Bisdamitz Öko-Hofgut | Glowé Promenade, Hafen, in der Nähe Schloss Spycker | Semper Waldgut



Stille Wasser: In den Boddenbuchten vor Rügen treffen sich die Fischer gern zum Klönschnack.


stränden am Meer und romantischen Badebuchten am Bodden türmen sich eiszeitliche Miniberge. Sie gewähren himmlische Ausblicke auf alte Fischerdörfer, kleine Seen, schmale Landzungen sowie die Inselchen Ruden und Oie. Mehrere Museen entlang der Route geben Einblick in das karge Leben der Fischer und Bauern in alter Zeit. Das Seebad Göhren war schon vor hundert Jahren eine beliebte Sommerfrische für Großstädter. Wie anno dazumal leuchtet die heitere Bäderarchitektur. Ein herrlicher Strand verbindet Göhren mit dem Badeort Baabe.

3 Matjes mit Bratkartoffeln sind eine solide Ausgangsbasis für diese sportliche Tour. Denn zwischen dem Meeresspiegel und den Gipfeln der Halbinsel Jasmund liegen mitunter 150 Höhenmeter. Oben angekommen, wartet immer eine Belohnung - der Ausblick. Am spektakulärsten ist er von den weltberühmten Kreidefelsen mit dem 117 Meter hohen Königsstuhl. Atemberaubend heben sich die weißen Riesen von den tiefgrünen Buchenwäldern der Stubnitz ab.

Doch der Jasmund hat noch mehr zu bieten: zwei glitzernde Bodden, Feuersteinfelder und Orchideenwiesen, slawische Burgwälle und geheimnisvolle Seen, prächtige Schlösser und windschiefe Fischerkatzen. Weite Teile der Halbinsel liegen im Schutz des kleinsten deutschen Nationalparks.

4 Auf Rügens süßer, kleiner Schwester Hiddensee ist der Radfahrer uneingeschränkter König. Die schmalen Wege über die autofreie Insel teilt er sich mit Wanderern und Pferdefuhrwerken. Obwohl das Eiland stellenweise nur 250 Meter breit ist, bietet es auf 17 Kilometern Länge alles, was das Herz begehrt: drei urgemütliche Dörfer mit kleinen Häfen, blühende Heide, stille Boddenufer, eine schroffe Steilküste und Sandstrand, soweit das Auge reicht. Die Krönung an der bergigen Nordspitze ist der Bilderbuch-Leuchtturm auf dem Dornbusch, der mittlerweile ein echter Fernsehstar ist. Der hinreißende Ausguck über die Buchten und Sandhaken der Insel macht die kleine Klettertour mehr als wett.

5 Schon zur Zeit der Slawen war Bergen die »Inselhauptstadt«. Auf der Anhöhe Rugard errichteten sie eine mächtige Burg. An ihrer Stelle steht heute ein Aussichtsturm, von dem man die ganze Insel überblicken kann. Auch in der Umgebung entdeckt man Spuren der slawischen Ranen. In Ralswiek am Großen Jasmunder Bodden betrieben sie einen bedeutenden Seehandelsplatz. Ganz in der Nähe liegt ein Hügelgräberfeld. Viel bekannter ist der Ort jedoch für Klaus Störtebeker. Im Sommer entfacht die Piratenlegende ein feuriges Spektakel auf der Naturbühne. Der Reddeliner Berg am Tetzitzer See ist ein sonniger Picknickplatz mit Boddenblick. ▶ www.auf-nach-mv.de/radwandern



Große Gefühle: Deutschlands größte Insel zieht seit Generationen unzählige Gäste in ihren Bann. Als die mondänen Seebäder noch winzige Fischerdörfer waren, malte der Romantiker Caspar David Friedrich schon die grandiosen Kreidefelsen. Auch die Bäderarchitektur und die Störtebeker-Festspiele machen Rügen so reizvoll.

Insel Hiddensee Öwer dat söte Länneken ca. 23 km

4 Schaprote reetgedeckte Häuser mit geschnitzten Türen, Fähre zur Insel | Vitte Blaue Scheune, Asta-Nielsen-Haus, Henni-Lehmann-Haus, Galerie, Nationalparkhaus | Kloster Inselkirche, Gerhart-Hauptmann-Haus, Leuchtturm am Dornbusch | Grieben uraltes Fischerdorf | Neuendorf Süderleuchtturm auf dem Gellen

Bergen & Umgebung ca. 39 km

5 Bergen Stadtmuseum im ehem. Kloster, Aussichtsturm, Kirche von 1185 | Ralswiek Schloss mit Park, Störtebeker-Festspiele | Liddow Kultur Gut mit Ausstellungen | Neuenkirchen Kirche mit uralter Glocke | Tribbevitze Trakehner-Gestüt | Tetzitzer See Kranich- und Gänserastplatz | Kartitz barockes Gut